

EXPLOITATION :  
GAEC DU MOUZON

COMMUNE :  
52150 VAUDRECOURT

Bâtiments du site de VAUDRECOURT (52)  
Plan des zones à risque d'incendie

PLAN REALISE PAR  
Chambre d'Agriculture de Haute Marne

























PLAN DE MASSE  
Echelle 1/500

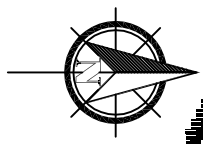
Date : 01/12/2020

REFERENCES CADASTRALES:

COMMUNE : VAUDRECOURT (52)  
Section ZB, parcelles n°26-3-30

LEGENDE :

-  Bâtiments d'élevages
  -  Stockage des effluents
  -  Aire de transfert
  -  Stockage des fourrages
  -  Stockage de céréales
  -  Silos
  -  Autres bâtiments de l'exploitation
  -  Stockages dangereux (Huiles, Fioul, produits phytosanitaires...)
  -  Tiers
  -  Habitation exploitant ou parents anc. exploit.
  -  Autres bâtiments extérieurs à l'exploitation
  -  Borne incendie
  -  Compteur d'eau
  -  Extincteurs
  -  Compteur EDF
- Réseaux :
-  EP - Eaux de pluie
  -  EB - Eaux blanches
  -  EV - Eaux vertes
  -  JUS - Jus de silo
  -  Purin - Purin
  -  Lisier - Lisier
  -  EBr - Eaux brunes
  -  Epot - Eau potable
  -  EDF - Electricité



26

